



Telefon: 04231-8111
E-Mail: diex@ktn.gde.at
Zahl: 031-D/9891/2023
Bezug: Flächenwidmungsplan

Diex, am 16.11.2023

Bitte Eingaben ausschließlich an die Behörde richten und die Geschäftszahl anführen.

KUNDMACHUNG

3/2023

Die Gemeinde Diex beabsichtigt gemäß § 34 iVm §§ 38 f des Kärntner Raumordnungsgesetzes 2021, LGBL Nr. 59/2021, den Flächenwidmungsplan wie folgt abzuändern:

Bei der Gemeinde Diex sind folgende Anregungen auf Umwidmung eingelangt und werden diese hiermit entsprechend den zitierten gesetzlichen Bestimmungen wie folgt kundgemacht:

5a/2023

Parzellen Nr.:
Widmung von:
Widmung in:

Umwidmung, Teilfläche im Ausmaß von ca. 550 m²
334/1, KG 76303 Diexerberg
Grünland – Für die Land- und Forstwirtschaft bestimmte Fläche, Ödland
Bauland – Dorfgebiet

5b/2023

Parzellen Nr.:
Widmung von:
Widmung in:

Umwidmung, Teilfläche im Ausmaß von ca. 245 m²
333, KG 76303 Diexerberg
Grünland – Hofstelle eines land- und forstwirtschaftlichen Betriebes
Bauland – Dorfgebiet

6a/2023

Parzellen Nr.:
Widmung von:
Widmung in:

Umwidmung, Teilflächen im Ausmaß von ca. 2441 m²
218/2, 205, KG 76312 Haimburgerberg
Grünland – Für die Land- und Forstwirtschaft bestimmte Fläche, Ödland
Grünland – Hofstelle eines land- und forstwirtschaftlichen Betriebes

6b/2023

Parzellen Nr.:
Widmung von:
Widmung in:

Umwidmung, Teilfläche im Ausmaß von ca. 1122 m²
205, KG 76312 Haimburgerberg
Grünland – Hofstelle eines land- und forstwirtschaftlichen Betriebes
Grünland – Für die Land- und Forstwirtschaft bestimmte Fläche, Ödland

7a/2023

Parzellen Nr.:
Widmung von:
Widmung in:

Umwidmung, Teilfläche im Ausmaß von ca. 1716 m²
518, KG 76303 Diexerberg
Grünland – Für die Land- und Forstwirtschaft bestimmte Fläche, Ödland
Grünland – Reit(sport)halle

7b/2023

Parzellen Nr.:
Widmung von:
Widmung in:

Umwidmung, Teilfläche im Ausmaß von ca. 337 m²
508, KG 76303 Diexerberg
Grünland – Für die Land- und Forstwirtschaft bestimmte Fläche, Ödland
Grünland – Pferdestall

Gemäß §§ 38 f des K-ROG 2021 liegt der Entwurf der Flächenwidmungsplanänderung durch **vier Wochen** ab dem Tage des Anschlages dieser Kundmachung

vom 16.11.2023 bis 16.12.2023

an der Amtstafel während der für den Parteienverkehr bestimmten Amtsstunden beim Gemeindeamt Diex zur öffentlichen Einsicht auf und wird im Internet auf der Homepage der Gemeinde Diex bereitgestellt.

Jedermann ist berechtigt, während der Auflagefrist schriftliche Einwendungen gegen die Änderung des Flächenwidmungsplanes beim Gemeindeamt Diex einzubringen.

Die rechtzeitig während der Auflagefrist beim Gemeindeamt gegen den Entwurf schriftlich eingebrachten und begründeten Einwendungen sind vom Gemeinderat bei der Beratung über die Flächenwidmungsplanänderung in Erwägung zu ziehen.



Der Bürgermeister

Napetschnig
Anton Napetschnig

Angeschlagen am: 16. Nov. 2023

Abgenommen am: _____

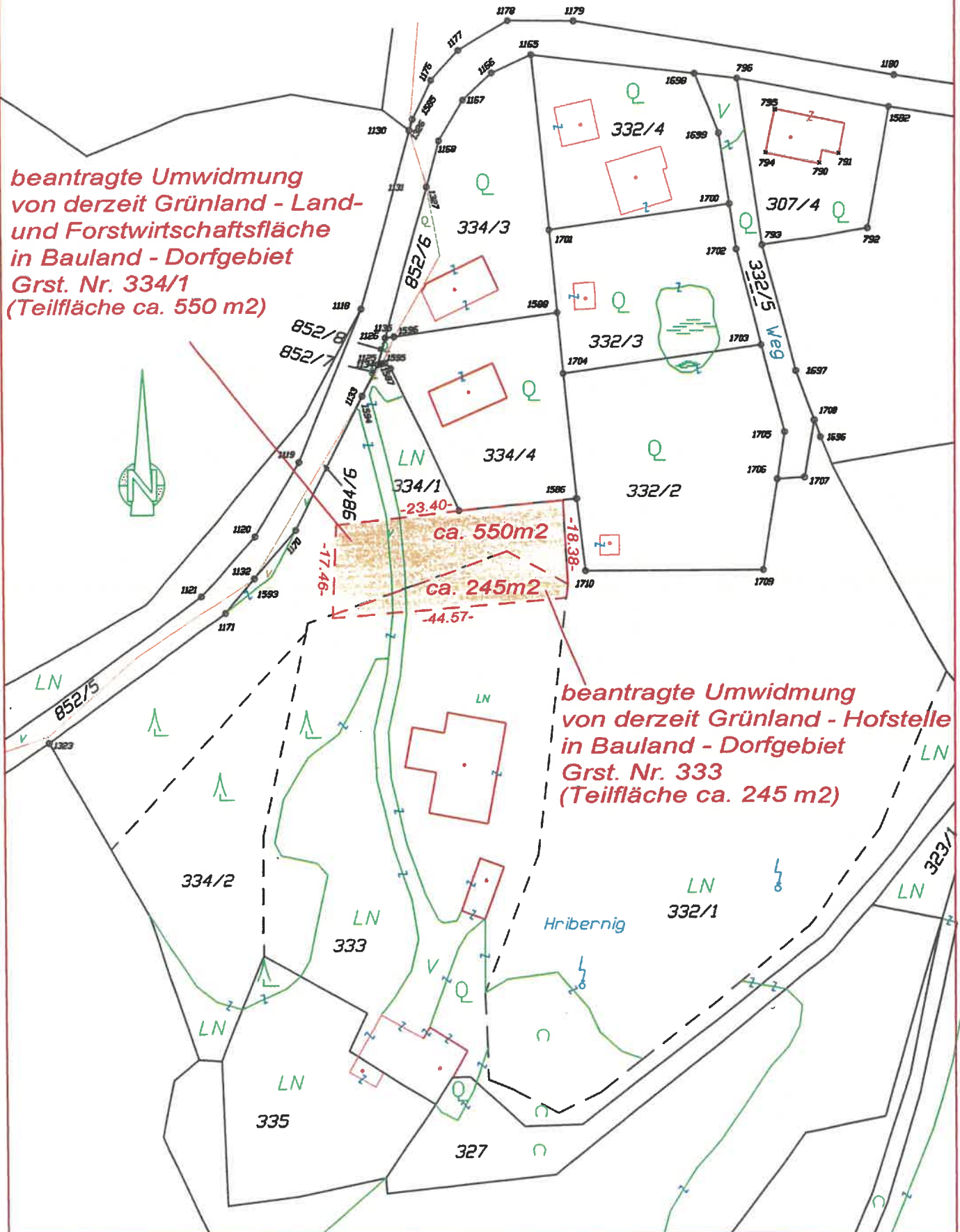
Lageplan 1:1000

Katastralgemeinde Diexerberg

Völkermarkt, am 31.03.2023

(Beantragte Gesamtfläche (neu) = ca. 795 m²)

**beantragte Umwidmung
von derzeit Grünland - Land-
und Forstwirtschaftsfläche
in Bauland - Dorfgebiet
Grst. Nr. 334/1
(Teilfläche ca. 550 m²)**



**beantragte Umwidmung
von derzeit Grünland - Hofstelle
in Bauland - Dorfgebiet
Grst. Nr. 333
(Teilfläche ca. 245 m²)**

Mag. Anton und Maria Rabitsch

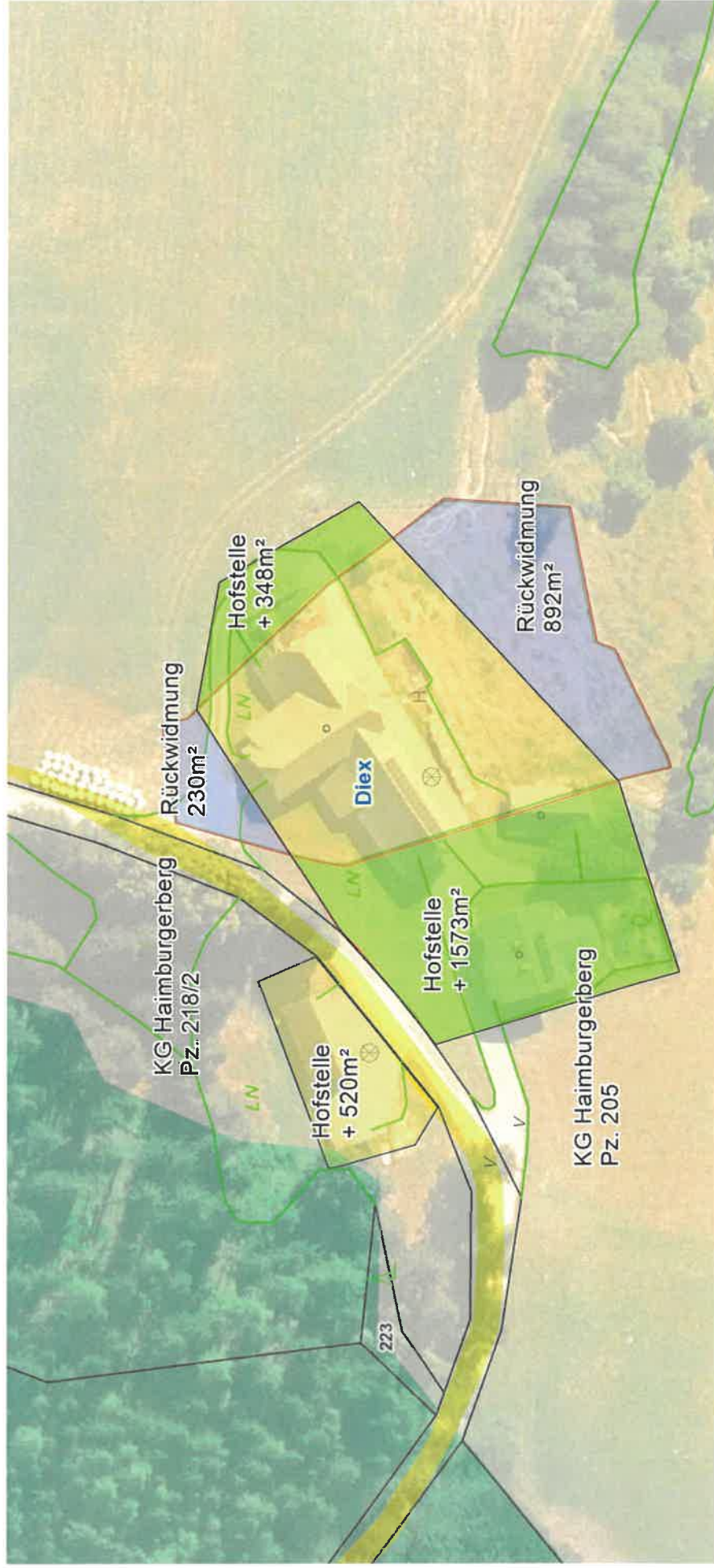
Widmung Hofstelle

Widmungspunkt 6a/2023

Gemeinde: **Diex**
Katastralgemeinde: **Haimburgerberg**
Grundstücke: **218/2 und 205**
Fläche [m²]: **520m² + 1573m² + 348 = 2441m²**
Von Widmung: **Grünland für Land- und Forstwirtschaft**
In Widmung: **Grünland Hofstelle**

Auflage
von: bis:

Gemeinderatsbeschluss vom:



Mag. Anton und Maria Rabitsch

Widmung Hofstelle

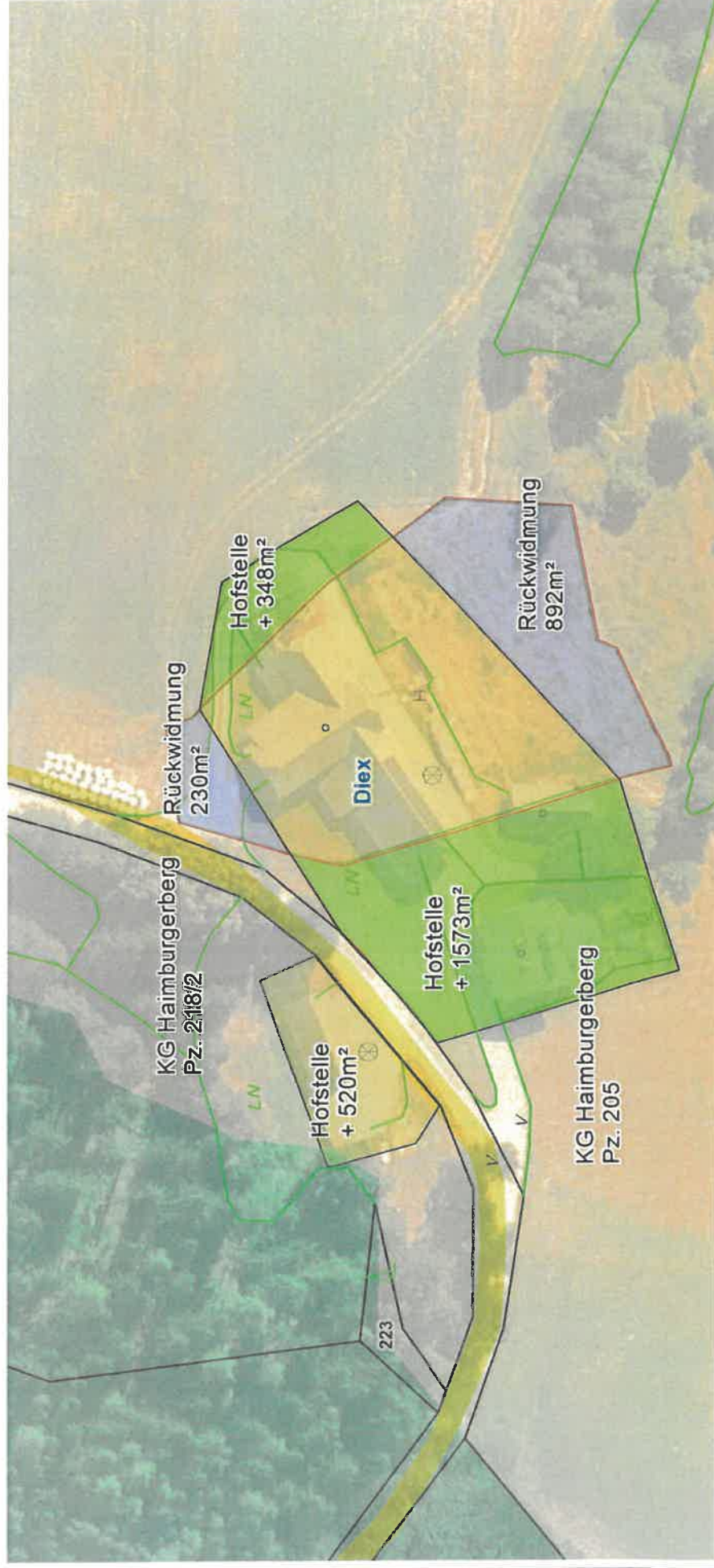
Widmungspunkt 6b/2023

Gemeinde: **Diex**
Katastralgemeinde: **Haimburgerberg**
Grundstücke: **205**
Fläche [m²]: **230m² + 892m² = 1122m²**
Von Widmung: **Grünland Hofstelle**
In Widmung: **Grünland für Land- und Forstwirtschaft**

Auflage
von:

bis:

Gemeinderatsbeschluss vom:



Umwidmung Kitz Gerwald

LAND  KÄRNTEN
KAGIS

Widmungspunkt 7a/2023

Gemeinde: **Diex**
Katastralgemeinde: **Diexerberg**
Grundstücke: **518**
Fläche [m²]: **1716**
Von Widmung: **Grünland Land und Forstwirtschaft**
In Widmung: **Grünland - Reithalle**

Auflage
von: bis:

Gemeinderatsbeschluss vom:



Umwidmung

LAND  KÄRNTEN
KAGIS

Widmungspunkt 7b/2023

Gemeinde: **Diex**
Katastralgemeinde: **Diexerberg**
Grundstücke: **508**
Fläche [m²]: **337**
Von Widmung: **Grünland Land und Forstwirtschaft**
In Widmung: **Grünland - Pferdestall**

Auflage
von: bis:

Gemeinderatsbeschluss vom:

